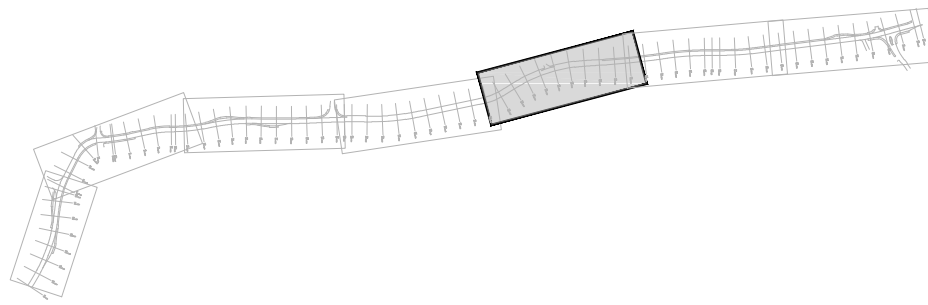

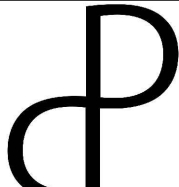


Situacija prometne ureditve 3. FAZA
(km 3.190 – km 3.390)



LEGENDA:

	vkopna/nasipna brežina
	tlakovan jarek
	asfalt/vozišče
	asfalt/pločnik
	predviden koridor vozišča regionalne ceste R3
	asfaltna mulda 50/5 cm
	bankina/berma
	betonski robnik 15/25 cm
	poglobljen betonski robnik 15/25 cm
	betonski robnik 10/20 cm
	zarezovanje asfalta
	parcelna meja
	meja KO

 OBČINA BREŽICE		Investitor:		Občina Brežice, Cesta prvih borcev 18, 8250 Brežice	
 DROMOS d.o.o.		Naslov projekta/Objekt:		Izgradnja pločnika in AP ob LC 024662 Glogov Brod-Dečno selo in ob cesti R3-676/2204 Sp.Pohanca-Kapele od km 2.590 do km 3.780	
		Št. projekta:		Vodja projekta:	
		D145		mag. Simona Maksimovič, u.d.i.g.	
		Št. načrta:		ID številka IZS:	
		D145-2020		IZS G-3002	
Vrsta projekta:		Merilo:		Datum:	
PZI		1: 250		December 2020	
Vsebina risbe:		Situacija prometne ureditve km 3.190 – km 3.390		Pooblaščen inženir: mag. Simona Maksimovič, u.d.i.g.	
				ID številka IZS:	
				IZS G-3002	
				Sodelavci: Suzana Pandža Novak Damjan Gerljevič, u.d.i.vki.	
Št. odseka:		Arhivska št.:		Faza/objekt:	
2204		0013		004.2101	
				Šifra pril.:	
				G.103.4	
				Prostor za tržno kodo:	
				Št. priloge:	
				G.103.4	